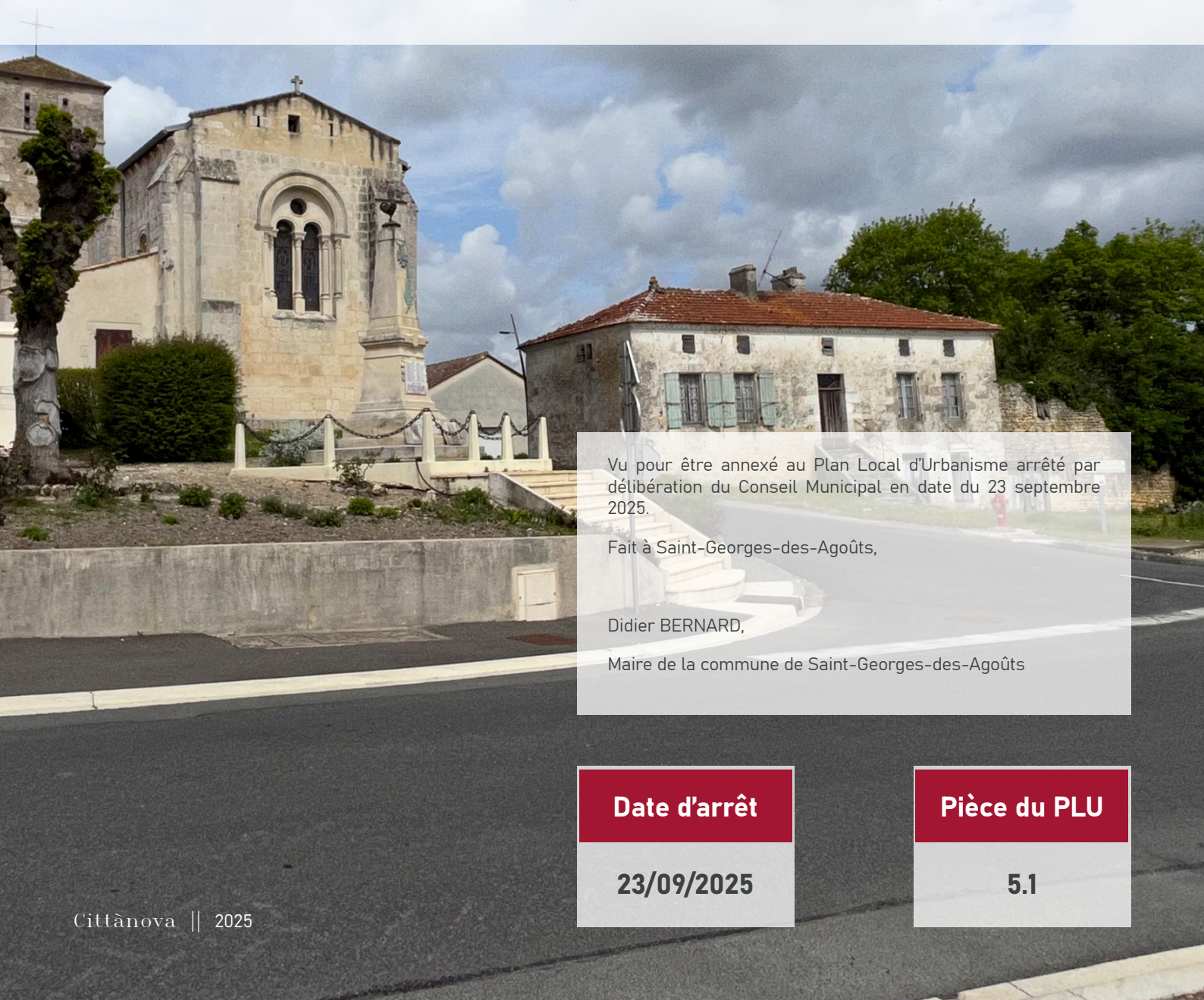


# ANNEXES COMPLÉMENTAIRES

## Plan Local d'Urbanisme

Commune de Saint-Georges-des-Agoûts

## DOSSIER D'ENQUÊTE PUBLIQUE



Vu pour être annexé au Plan Local d'Urbanisme arrêté par délibération du Conseil Municipal en date du 23 septembre 2025.

Fait à Saint-Georges-des-Agoûts,

Didier BERNARD,

Maire de la commune de Saint-Georges-des-Agoûts

**Date d'arrêt**

**23/09/2025**

**Pièce du PLU**

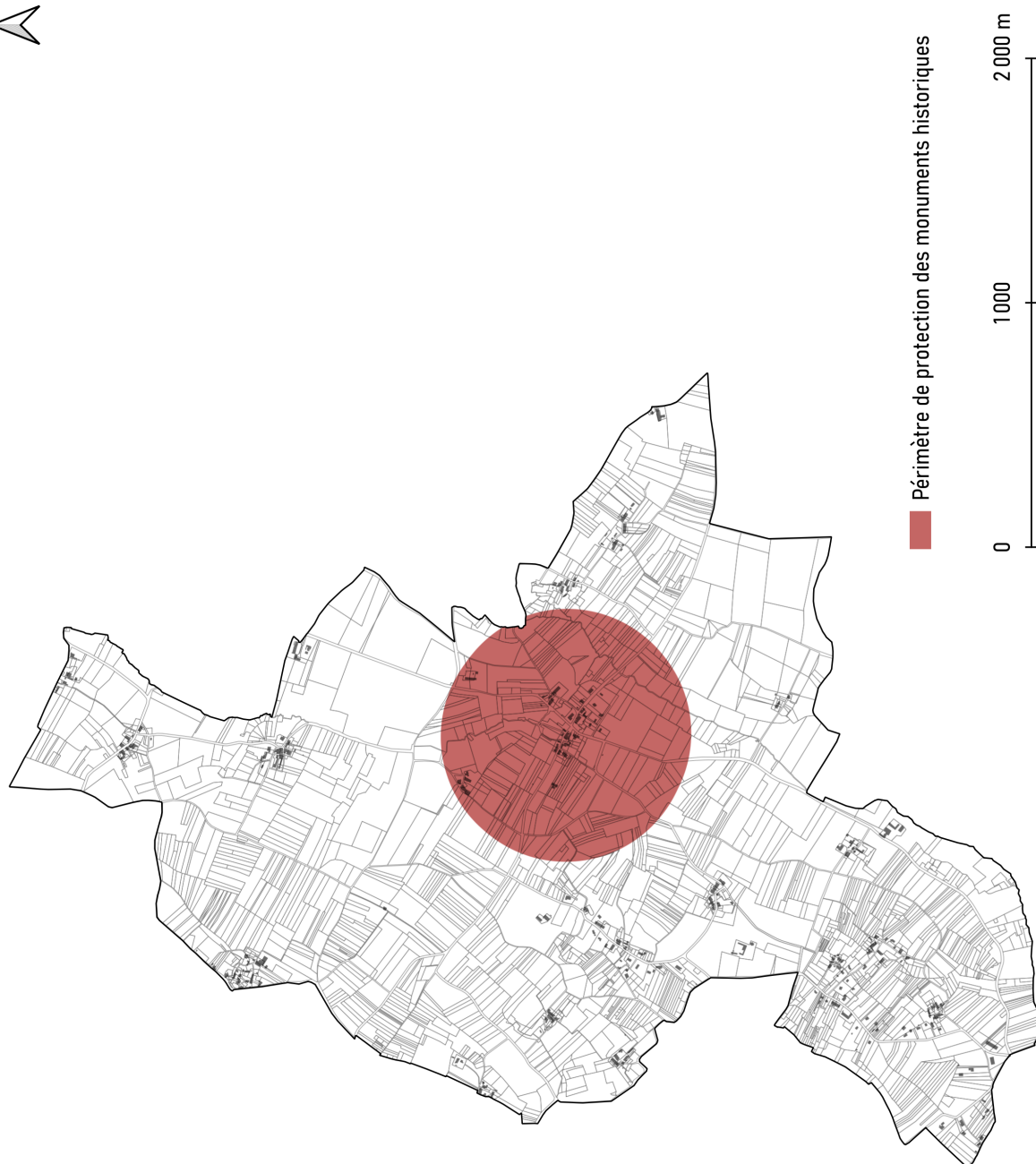
**5.1**



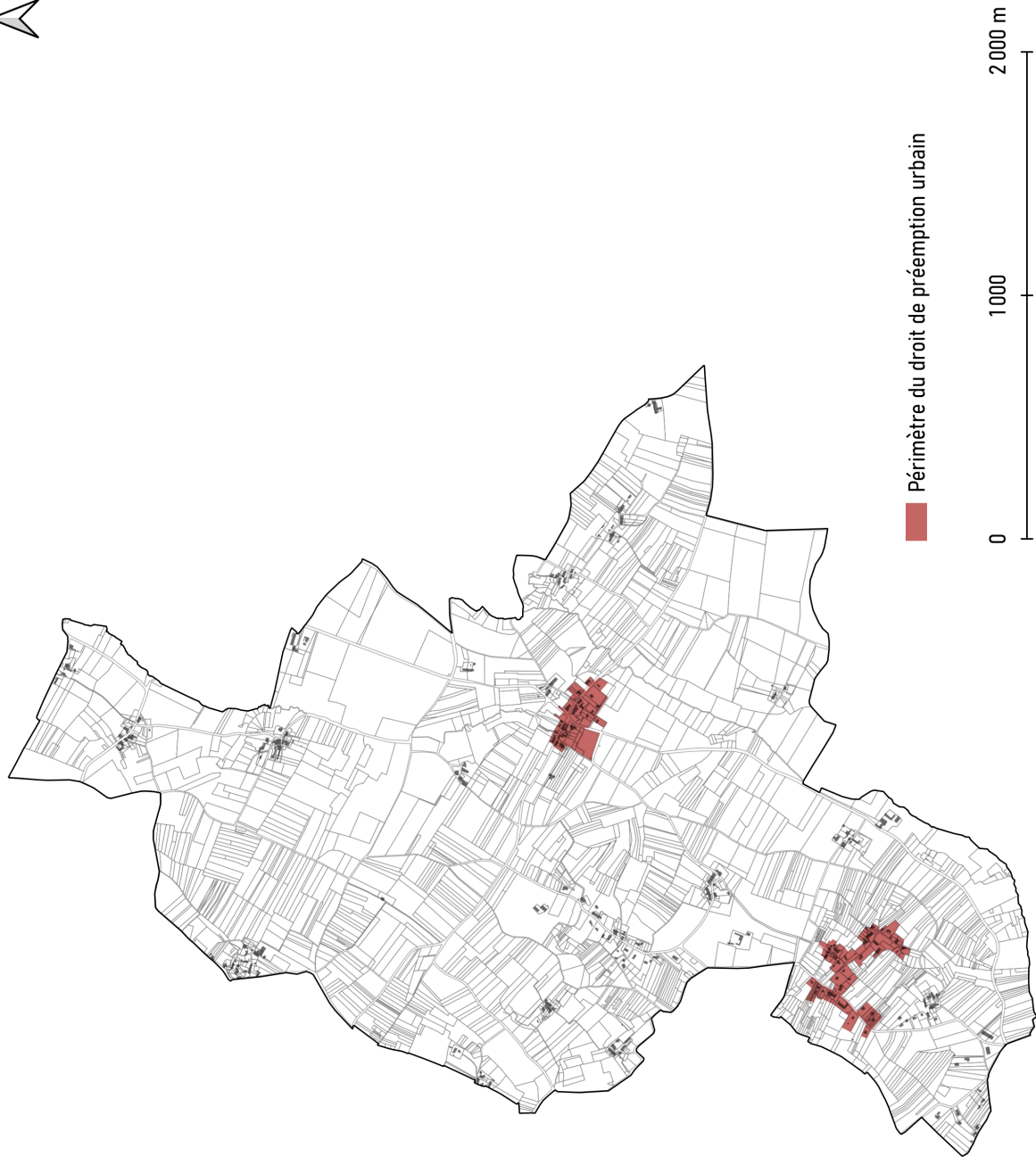
# Sommaire

1_Périmètre de protection des monuments historiques .....	4
2_Droit de préemption urbain.....	5
3_Fiche séisme .....	6

# 1\_Périmètre de protection des monuments historiques



## 2\_Droit de préemption urbain



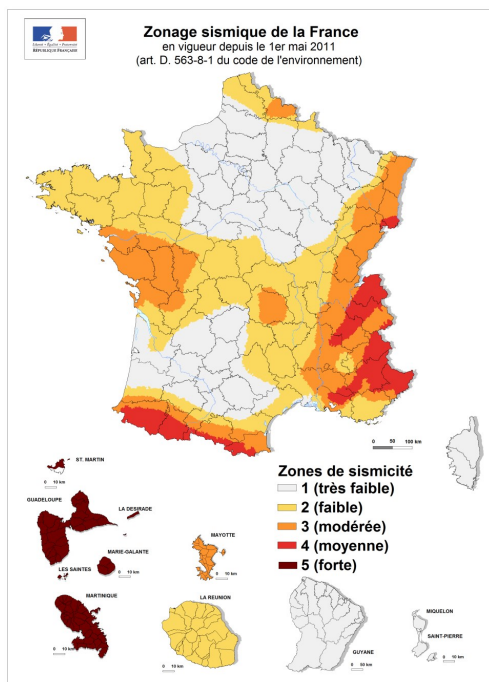
# 3\_Fiche séisme

## Information acquéreur – locataire (IAL – article L.125-5 du CE)

### Le zonage sismique sur ma commune

#### Le zonage sismique de la France:

Les données de sismicité instrumentale et historique et des calculs de probabilité permettent d'aboutir à l'élaboration d'un zonage sismique. Cette analyse probabiliste représente la possibilité pour un lieu donné, d'être exposé à des secousses telluriques. Elle prend en compte la répartition spatiale non uniforme de la sismicité sur le territoire français et a permis d'établir la cartographie ci-contre qui découpe le territoire français en 5 zones de sismicité: **très faible, faible, modérée, moyenne, forte**. Les constructeurs s'appuient sur ce zonage sismique pour appliquer des dispositions de constructions adaptées au degré d'exposition au **risque sismique**.



La réglementation distingue quatre catégories d'importance (selon leur utilisation et leur rôle dans la gestion de crise):

**I** – bâtiments dans lesquels il n'y a aucune activité humaine nécessitant un séjour de longue durée

**II** – bâtiments de faible hauteur, habitations individuelles

**III** – établissements recevant du public, établissements scolaires, logements sociaux

**IV** – bâtiments indispensables à la sécurité civile et à la gestion de crise (hôpitaux, casernes de pompiers, préfectures ...)

Pour les bâtiments neufs		1	2	3	4	5
I		Aucune exigence				
II		Aucune exigence		Règles CPMI-EC8 Zones 3/4	Règles CPMI-EC8 Zone 5	
		Aucune exigence		Eurocode 8		
III		Aucune exigence		Eurocode 8		
IV		Aucune exigence		Eurocode 8		

Si vous habitez, construisez votre maison ou effectuez des travaux :

- en **zone 1**, aucune règle parasismique n'est imposée ;
- en **zone 2**, aucune règle parasismique n'est imposée sur les maisons individuelles et les petits bâtiments. Les règles de l'Eurocode 8 sont imposées pour les logements sociaux et les immeubles de grande taille ;
- en **zone 3 et 4**, des règles simplifiées appelées CPMI – EC8 zone 3/4 peuvent s'appliquer pour les maisons individuelles ;
- en **zone 5**, des règles simplifiées appelées CPMI-EC8 zone 5 peuvent s'appliquer pour les maisons individuelles.

Pour connaître, votre zone de sismicité : <https://www.georisques.gouv.fr/> - rubrique « Connaître les risques près de chez moi »

Le moyen le plus sûr pour résister aux effets des séismes est la construction parasismique : concevoir et construire selon les normes parasismique en vigueur, tenir compte des caractéristiques géologiques et mécaniques du sol.

Pour en savoir plus:

Qu'est-ce qu'un séisme, comment mesure-t-on un séisme ? —> <https://www.georisques.gouv.fr/minformer-sur-un-risque/seisme>

Que faire en cas de séisme ? —> <https://www.georisques.gouv.fr/me-preparer-me-protger/que-faire-en-cas-de-seisme>

## 4\_Alea retrait-gonflement des argiles

Saint-Georges-des-Agoûts

0 750 1 500 m

— Route nommée  
□ Parcelles  
■ Alea Retrait Gonflement des argiles  
■ Fort

